



Vänge hembygdsförening 2024
©R Fiebranz

A. LE VILLAGE D'EKEBY – UNE LONGUE HISTOIRE

Bienvenue dans le village d'Ekeby, bâtiment classé ! Ici, vous pouvez découvrir l'environnement unique du village avec ses bâtiments agricoles denses. Le site du village à la forme presque carrée avec six cours à l'intérieur de la rocade qui l'entoure est quelque chose qui n'a pas d'équivalent dans la Suède d'aujourd'hui. Au Moyen Âge, il y avait des rocades selon la loi d'Uppland du 14ème siècle. On ne connaît pas l'âge de la rocade d'Ekeby. Le village a été mentionné pour la première fois dans une lettre médiévale en 1299, lorsque le monastère de Sko a fait un échange pour l'obtention d'une ferme dans le village. Une vingtaine d'actes de vente médiévaux mentionnent des fermes dans le village d'Ekeby.

B. L'ÉGLISE ET LA NOBLESSE DANS LE VILLAGE D'EKEBY


Selon les sources, les fermes du village appartenaient aux couches les plus élevées de la société, la noblesse spirituelle et laïque : la cathédrale d'Uppsala, quelques monastères, des évêques et des nobles. Les différentes organisations de l'Église y possédaient des terres avant même la Réforme. Parmi les propriétaires individuels, on compte Andreas And, Håkan Skytte, Jakob Ulfsson et les familles nobles Morgonstjärna et Böllja. Les manoirs Stora et Lilla ont été créés à partir des terres nobles d'Ekeby vers le milieu du 17ème siècle. À cette époque, le propriétaire était le professeur d'Uppsala Olof Verelius. Les manoirs avaient alors des propriétaires académiques, aussi bien nobles qu'ecclésiastiques. À certains moments, ils formaient et appartenaient à une seule entité. Les paysans du village étaient appelés *fermiers – du système de fermage* - (plus tard métayers).

C. GUSTAV VASA DONNA LE VILLAGE À L'ARCHEVÊQUE

Vers l'an 1500, le village se composait de cinq fermes. La valeur du terrain (capacité fiscale) était de 5 « markland », le village était ainsi l'un des plus grands de la paroisse de Vänge. Dans le cadre de la Réforme, Gustave Ier (Vasa) a retiré tous les biens de l'Église au profit de la Couronne. Depuis lors, la fonction d'archevêque doit être financée par la puissance publique. En 1533, le roi Gustav Vasa attribua à l'archevêque un certain nombre de fermes à Vänge, dont trois fermes dans le village d'Ekeby, « pour une durée confortable ». Les fermiers d'Ekeby payaient un loyer sous forme de céréales, d'argent, de bois de chauffage et de main-d'œuvre. Jusque vers 1910 environ, l'archevêque était personnellement impliqué dans la gestion et le rendement du village. L'archidiocèse d'Uppsala a continué d'en être le propriétaire foncier, devenu maintenant Prästlönetillgångarna (fortune de l'Église suédoise) du diocèse d'Uppsala. La continuité de la propriété est probablement une des raisons pour laquelle le village d'Ekeby a encore un caractère aussi archaïque.

D. BÂTIMENTS PARCELLAIRES ET AGRICOLES

La plus ancienne carte connue du village d'Ekeby a été dessinée en 1635, tandis que la première carte avec la rocade a été dessinée en 1764. Les cartes du début du 17ème jusqu'à la fin du 18ème siècle montrent cinq symboles de fermes à peu près aux mêmes emplacements qu'aujourd'hui. La rocade est mentionnée pour la première fois dans le procès-verbal d'une division forestière dans le village d'Ekeby en 1757, lorsque les parcelles agricoles ont également été mesurées. Lors du grand remembrement de 1764, la rocade a été mesurée et réglementée. Le premier procès-verbal préservé d'inspection des fermes de l'archevêque dans le village d'Ekeby date de 1777. Toutes les maisons y sont décrites en détail : leur emplacement sur les parcelles, leur utilisation, leurs dimensions, les



Vänge hembygdsförening 2024

©R Fiebranz

matériaux de construction et leur état. Il y est indiqué que les trois fermes de l'archevêché ont chacune des habitations et des dépendances pour deux familles de fermiers chacune. Dans les fermes de Grogården et Oppgården, elles vivaient ensemble dans de longues maisons de ferme, ou « maisons en rangée », tandis que les deux ménages agricoles de Mellangården avaient chacun sa propre maison d'habitation à partir de 1764.

E. DU VILLAGE AGRICOLE AU BÂTIMENT CLASSÉ

Au milieu du 20^{ème} siècle, la technologie agricole s'était tellement modernisée que les unités agricoles et les bâtiments du village d'Ekeby étaient devenus trop petits. Après la fermeture progressive des fermes dans les années 1950, toutes les terres d'Ekeby ont été regroupées sous la direction d'un seul agriculteur en 1963. Des bâtiments d'habitation et de nouvelles dépendances ont été construits juste à l'extérieur du village, où ils se trouvent toujours. Les maisons du village d'Ekeby sont devenues superflues pour l'agriculture, mais leur entretien nécessitait des coûts importants. Pendant de nombreuses années, l'avenir du village est devenu un sujet de discussion pour le propriétaire, le diocèse d'Uppsala, ainsi que pour les habitants et surtout l'association d'histoire locale de Vänge. L'association a été fondée en 1950 dans le but d'œuvrer pour la préservation du village et du moulin à vent. Avec l'aide de nombreuses personnes engagées, elle a finalement réussi à préserver le village dans un état presque intact.

Une restauration complète des maisons du village a été effectuée en 1982. En 1997, l'ensemble du village a été déclaré bâtiment classé, ce qui signifie que les bâtiments et l'environnement ne peuvent pas être modifiés sans l'autorisation de la préfecture. Le village est entretenu par le propriétaire selon un plan d'entretien spécial. Certaines maisons sont louées comme résidences d'été. La ferme Karlssongården est louée et entretenue par l'association d'histoire locale de Vänge.

Vous êtes les bienvenus pour vous promener dans le village d'Ekeby, sur la rocade et la rue du milieu, ainsi que sur la colline du moulin. Les parcelles agricoles, à l'exception de la ferme Karlssongården, sont des espaces privés.


CHIFFRES SUR LA CARTE (in English)

1. ROCADE (RINGGATA) ET VILLAGE EN RANGÉE

Selon les lois du Moyen Âge, les parcelles villageoises devaient être divisées proportionnellement à la part des fermes sur l'ensemble des terres arables du village : « La terre est la mère de la parcelle. » Les cartes anciennes montrent que deux fermes de l'archevêque avaient une valeur foncière de 1 « mantal » (NDT : ferme pouvant subvenir aux besoins d'une famille), tandis qu'une parcelle (Oppgården) était légèrement plus petite, avec un taux d'imposition inférieur. Les deux manoirs avaient respectivement 1 et 0,5 « mantal ». On peut encore voir que la parcelle du manoir Lilla säteriet est la plus petite du village, tandis que les autres parcelles ont légèrement changé au fil du temps. Ensemble, les cinq parcelles forment le modèle connu sous le nom de « village en rangée ».

2. RUE DU MILIEU (MELLANGATAN)

La rue du milieu traverse le village dans sa longueur. Elle n'est marquée sur aucune carte ancienne, les parcelles étaient directement adjacentes les unes aux autres. Entre les fermes Grogården et



Vänge hembygdsförening 2024

©R Fiebranz

Mellangården, le long des côtés des parcelles, il y avait de la place pour se diriger vers la rocade au sud-ouest et au nord-est. C'est par ici que l'on conduisait le bétail vers la source du village pour boire. La législation et l'augmentation des connaissances sur l'amélioration de la sécurité incendie ont contribué au revêtement progressif de la rue. Jusque vers la fin du 19ème siècle, les toits du village d'Ekeby étaient recouverts de matériaux tels que la paille, la tourbe et les

bardeaux. Des distances plus longues entre les maisons réduisaient le risque de propagation en cas d'incendie. Heureusement, le village d'Ekeby n'a jamais été touché par un incendie majeur !

3. LA FERME MELLANGÅRDEN

Des constructions ont été établies sur la moitié supérieure de la parcelle de ferme à partir du milieu des années 1760. Le bâtiment d'habitation actuel date du 19ème siècle. Au début des années 1950, la maison de ferme de l'unité agricole inférieure (bâtiment d'habitation) a été démolie et remplacée par un nouveau bâtiment sur le même site. Les autres dépendances sont bien conservées et la plupart d'entre elles se trouvent aux mêmes endroits qu'en 1777.

4. LA FERME GROPGÅRDEN

La maison de ferme (bâtiment d'habitation) a été construite à la fin du 18ème siècle. Elle a remplacé une longue « maison bifamiliale » qui s'y trouvait encore en 1777. La parcelle de Groggården a ensuite été élargie vers l'angle sud-est du village, lorsque les maisons sur la parcelle du vieux manoir Stora säteriet ont été démolies au milieu du 19ème siècle. Jusqu'en 2015 environ, Groggården a servi de résidence d'été à un survivant du dernier métayer.

5. LA SOURCE DU VILLAGE

La source du village a probablement été utilisée depuis le Moyen Âge. Les chevaux et les vaches y étaient conduits pour boire. Les chevaux servaient également pour tirer des barils d'eau jusqu'aux granges et maisons. La source était un lieu de rencontre important dans le village ! À partir de 1935 environ, on commença à tirer des conduites d'eau, d'abord vers les granges, puis vers les cuisines.

6. LE PETIT MANOIR LILLA SÄTERIET


Parmi les bâtiments les plus anciens, une seule maison de ferme a été conservée (bâtiment d'habitation). L'âge n'est pas connu, mais selon les estimations, la cave en pierre sous la maison date du 17ème siècle. En 1752, il y avait deux maisons de ferme ici, l'une pour les propriétaires, l'autre pour le fermier. En outre, il y avait sept dépendances, avec de la place pour dix vaches, quatre chevaux ainsi que des moutons, des cochons et des poulets.

7. LA FERME OPPGÅRDEN

À l'origine, c'était la plus petite des trois fermes de l'archevêché. Au 18ème siècle, les familles des deux fermiers vivaient ici dans la plus longue « maison en rangée » du village, mesurant 23 mètres. Le bâtiment d'habitation actuel a été construit lors de la démolition de la longue maison de ferme (bâtiment d'habitation) au cours du 19ème siècle.

8. LE GRAND MANOIR STORA SÄTERIET (DÉMOLI)

Le grand manoir d'Ekeby a été fondé par le professeur Olof Verelius (1618-1682). Il comprenait un bâtiment de manoir bien construit et, dans la partie inférieure de la parcelle, des dépendances et des maisons d'habitation pour le fermier. Le dernier propriétaire individuel fut le « geschwornern »



Vänge hembygdsförening 2024

©R Fiebranz

(ingénieur des mines) de l'Administration des mines, Daniel Thelaus (1732-1796). Après sa mort, les terres du manoir ont été cultivées sous l'égide de la ferme Brunna. Les maisons ont été utilisées comme logements pour les statares (NDT : ouvriers agricoles soumis à un régime proche du sevrage) et pour les artisans jusqu'à leur démolition, vers le milieu du 19ème siècle. Les terres ont ensuite été divisées entre les fermes Karlssongården et Groggården.

9. LE MOULIN À VENT

Le moulin à vent a été construit en 1807 par le marchand d'Uppsala Olof Forsslund et a été cédé en 1815 à la ferme de Brunna. Le moulin est resté en fonctionnement jusqu'en 1909 environ.

L'association d'histoire locale de Vänge a été fondée en 1950 et a pu acquérir le moulin à vent de la ferme Brunna pour une somme symbolique. À cette époque, le moulin n'avait ni ailes ni machinerie, qui ont ensuite été recréées grâce au travail enthousiaste et diligent des membres de l'association. La dernière rénovation majeure a eu lieu dans les années 1970, lorsque le moulin a été restauré de façon à pouvoir être à nouveau alimenté par l'énergie éolienne. En 2024, une rénovation majeure de la charpente bois du moulin sera à nouveau nécessaire.

10. LA FERME KARLSSONGÅRDEN

La ferme porte le nom du dernier agriculteur, Bertil Karlsson, dont le grand-père est arrivé ici en tant que métayer en 1885. L'association d'histoire locale de Vänge dispose de la ferme comme d'un musée en plein air, organise des expositions, des visites guidées, gère un café d'été et s'occupe de l'entretien interne.


La maison de ferme date de la fin du 18ème siècle, lorsque cette partie supérieure de la parcelle agricole a été construite pour la première fois par les agriculteurs de Groggården. Certaines parties de l'aile du hangar donnant sur la rue du village datent de la même époque. Au début, la ferme avait un bâtiment plus petit sur le terrain qui était alors deux fois moins large, jusqu'à ce que les bâtiments du grand manoir Stora säteriet soient démolis au milieu du 19ème siècle. À cette occasion, les bâtiments de la ferme ont été « tournés » d'un quart de tour. Des dépendances nouvellement construites ou déplacées ont été progressivement érigées à leur emplacement actuel.

11, 12. LA BUANDERIE ET LA FORGE DU VILLAGE

La buanderie (10) a été construite en 1927 par les métayers de Karlssongården et Övre Mellangården (alors « Falks »).

Il y a maintenant des toilettes pour personnes à mobilité réduite dans la partie droite.

La forge du village (11) a été construite à l'extérieur du village pour des raisons de sécurité incendie. Elle date probablement du 19ème siècle et a été restaurée pour la dernière fois dans les années 1990 par l'association d'histoire locale de Vänge. La rénovation et les activités dans la forge sont sur la liste de souhaits, lorsque l'association aura les personnes et les finances pour cela.



Vänge hembygdsförening 2024
©R Fiebranz

VISITES GUIDÉES

Vous souhaitez en savoir plus sur le village d'Ekeby ? Du personnel compétent peut vous fournir des explications et des histoires détaillées, ainsi que des visites guidées dans des parties du village ou son ensemble. Contactez l'association d'histoire locale de Vänge au info@vangehembygd.se .